

# DÉCOUVREZ

## #tourismemontagnenoire

Le village



Château de Camigné

## #respirezlamontagnenoire

Avec ses façades ensoleillées, Saissac domine la plaine du Lauragais. D'ici, la vue est spectaculaire sur la chaîne des Pyrénées. Le village, avec ses balcons et jardins, ses maisons médiévales, ses vestiges d'un passé prestigieux, porte le nom d'une illustre famille seigneuriale. Le plus connu fut Bertrand de Saissac, dont le château surplombe la vallée de la Vernassonne.

L'eau est présente partout, captée par les béals, alimentant lavoirs et fontaines. L'herbe verdit à volonté et les terres du Saissagais sont propices à l'élevage. Vaches, brebis, gibier pâturent en toute quiétude. Pierre Paul Riquet imagine et édifie, sous le règne de Louis XIV, un ruisseau artificiel et un astucieux système hydraulique : la Rigole de la Montagne, qui alimente sans faille depuis plus de 350 ans le Canal du Midi.

## UNE APPLI AU SERVICE DES RANDONNEURS !

### TÉLÉCHARGEZ L'APPLI ET SUIVEZ VOTRE ITINÉRAIRE EN TEMPS RÉEL SANS CONNEXION !

RETROUVEZ TOUTES LES INFOS UTILES ET CARTES DE RANDONNÉES SUR NOTRE SITE



VOTRE QR CODE APPSTORE



VOTRE QR CODE PLAYSTORE



### OFFICE INTERCOMMUNAL DE TOURISME DE LA MONTAGNE NOIRE

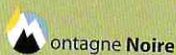
Bureau d'Information Touristique de Saissac  
19 place de la Mairie, 11310 SAISSAC

Point d'Information Touristique de Lastours (en saison)  
4 Moulin Bas, 11600 LASTOURS

04 68 76 64 90  
contact@tourisme-montagnenoire.com  
www.tourisme-montagnenoire.com



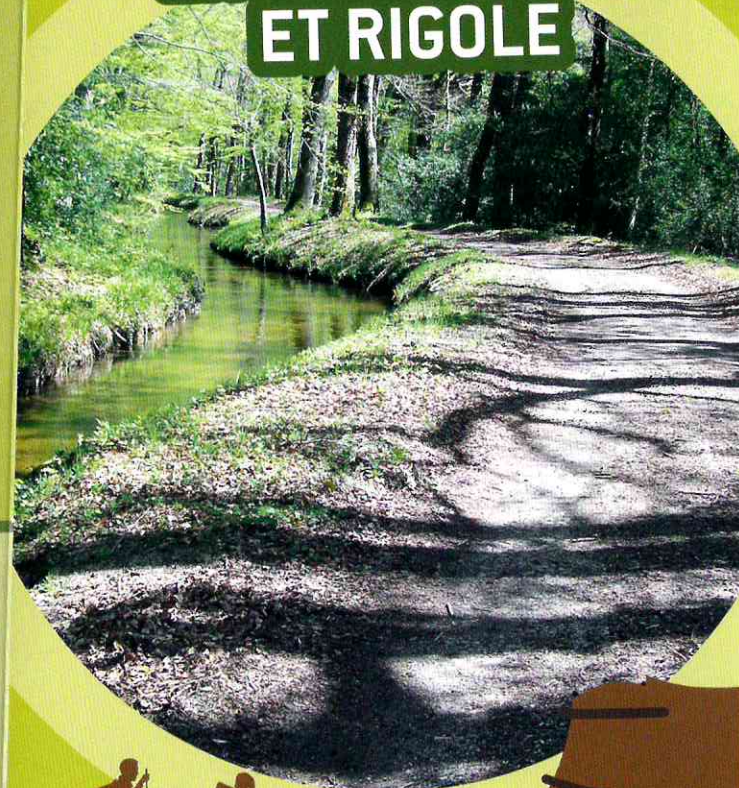
Suivez-nous sur nos réseaux sociaux  
[#tourismemontagnenoire](#)  
[#montagnenoire](#)



# N°1

## SAISSAC

# ENTRE CHÂTEAU ET RIGOLE



5H30 > 18KM

Maquette et mise en pages @communication 06 65 15 30 14 - Crédits photos/illustrations Office de Tourisme de la Montagne Noire, Département de l'Aude, R. Baby, L. Scharbach, iStock



Parking Office de Tourisme. Remonter le parking, s'engager sur la passerelle, atteindre la route, tourner à gauche. Tourner à gauche sur la D4. Au croisement poursuivre en face puis emprunter la direction du cimetière à droite.



Plus loin, s'engager sur le chemin de la propriété de Garric en passant entre les bâtiments. Le chemin carrossable traverse les prairies et au bout descend vers le ruisseau.



Tourner à droite et monter sur une bonne distance le long du ruisseau des Roques et finalement déboucher sur la route D 629.



Longer la route à gauche puis s'engager sur le chemin à droite avant le pont. L'emprunter en ignorant un chemin privé à gauche (petit lac), continuer tout droit jusqu'à une fourche de chemins et s'engager à gauche sur le chemin rectiligne sur 1 km. À la prochaine intersection, tourner à droite et à la suivante à gauche.



Déboucher sur la Rigole de la Montagne, la monter à contre-courant - (en suivant le courant possibilité de rejoindre le lac du Lampy et le GR7) - Plus loin récupérer la Rigole en traversant la route.



Passer la propriété de Camigné et le château et 500 m après Camigné.



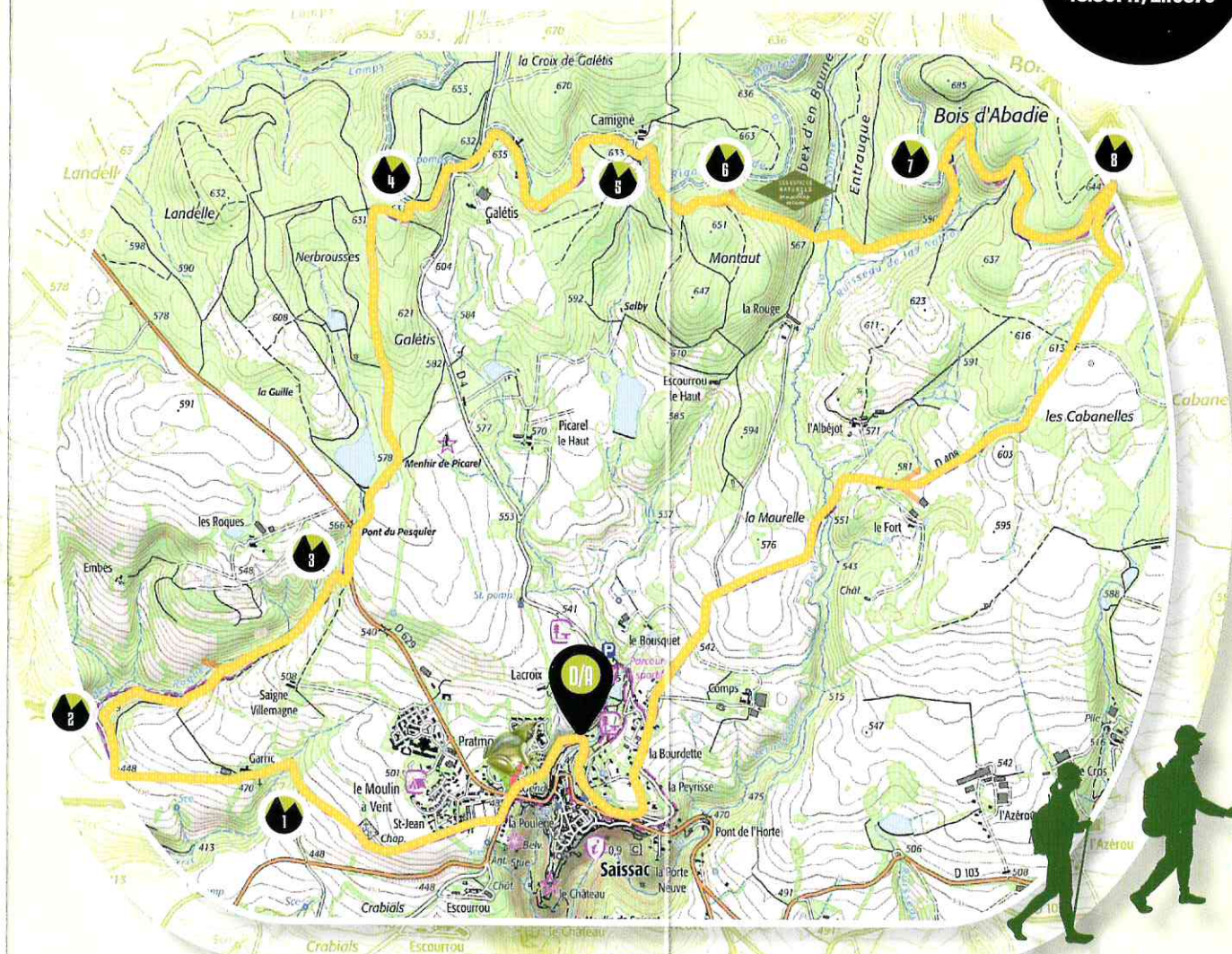
Tourner à droite au niveau du panneau « Sentier de la Rouge » et d'une table de pique-nique. Après un virage, déboucher sur une piste forestière, la suivre à gauche avec le balisage JAUNE, et amorcer la descente vers le fond du vallon, puis remonter une petite côte.



En haut de la côte, retrouver la Rigole, remonter à contre-courant et rejoindre une route.



Lieu-dit les Cabanelles, le circuit boucle en suivant cette petite route à droite jusqu'au village (4,5 km) A l'entrée du village emprunter le passage « sans issue », suivre le sentier, puis la Rue dite « de la Promenade » (ancien passage du tramway) Retrouver la passerelle et le parking du départ.



### DÉPART : OFFICE DE TOURISME



Point de départ et/ou arrivée



Espace naturel sensible

### BALISAGE TRAIT JAUNE

Bonne direction

Tourner à droite

Mauvaise direction

Tourner à gauche

### DÉNIVELÉ

Dénivelé positif total  
Altitude point haut et point bas

